



ПАСПОРТ

доступности объекта социальной инфраструктуры
и предоставляемых на нем услуг

№ 2

"19" 04 2024 года

1. Общие сведения об объекте

1.1. Вид (наименование) объекта: Муниципальное бюджетное общеобразовательное учреждение «Основная общеобразовательная школа № 40».

1.2. Полный почтовый адрес объекта:

623143 Свердловская обл., г.Первоуральск, с.Битимка, ул.Паром 24а, тел.факс 29-65-22.

1.3. Сведения о размещении объекта:

отдельно стоящее здание 2 этажа, 1926,4 кв. м,
часть здания _____ этаж (а,ей) (или на первом этаже), 1089,5 кв. м,
наличие прилегающего земельного участка (да/нет), 200000 кв. м.

1.4. Год постройки здания 1973, последнего капитального ремонта 2018 год.

1.5. Дата предстоящих плановых ремонтных работ:
текущего 2024, капитального 2028.

1.6. Сведения об организации, расположенной на объекте:

1.6.1. Наименование организации, расположенной на объекте:

полное наименование (по учредительным документам):

Муниципальное бюджетное общеобразовательное учреждение «Основная общеобразовательная школа № 40».

сокращенное наименование (по учредительным документам):

МБОУ ООШ № 40.

1.6.2. Юридический адрес организации, телефон, электронная почта:

623143 Свердловская обл., г.Первоуральск, с.Битимка, ул.Паром 24а, тел.факс 29-65-22.

1.6.3. Основание для пользования объектом (оперативное управление, аренда, собственность): оперативное управление.

1.6.4. Форма собственности объекта (государственная (федеральная, региональная), муниципальная, частная):

муниципальная.

1.6.5. Вышестоящая организация (наименование):

Управление образования городского округа Первоуральск.

07.06.2024

Л.В.Косарева
Л.В.Косарева

1.6.6. Юридический адрес вышестоящей организации, телефон, электронная почта:

623101 Свердловская обл., г. Первоуральск, ул. Советская, д. 9а, uo@prvadm.ru

2. Характеристика деятельности организации на объекте (по обслуживанию населения)

2.1. Сфера деятельности (социальная защита, занятость, здравоохранение, культура, образование, транспорт, информация и связь, физическая культура и спорт): **образование.**

2.2. Категории обслуживаемого населения по возрасту (дети, взрослые, все возрастные категории):

дети.

2.3. Категории обслуживаемых инвалидов (инвалиды, передвигающиеся на креслах-колясках, инвалиды с нарушением опорно-двигательного аппарата, инвалиды с нарушением зрения, инвалиды с нарушением слуха, инвалиды с умственными нарушениями):

инвалиды с патологией опорно-двигательного аппарата, по зрению, по слуху, с умственной отсталостью.

2.4. Виды услуг: **начальное общее образование, основное общее образование**

2.5. Форма оказания услуг (на объекте, с длительным пребыванием, с проживанием, на дому, дистанционно): **на объекте, на дому, дистанционно.**

2.6. Плановая мощность:

посещаемость (количество обслуживаемых граждан в день) **335 человек;**

вместимость **320 человек;**

пропускная способность **335 человек.**

2.7. Участие в исполнении индивидуальной программы реабилитации или абилитации инвалида (ребенка-инвалида) (да/нет): **да.**

3. Состояние доступности объекта и предоставляемых на нем услуг

3.1. Путь следования к объекту пассажирским транспортом (описать маршрут

движения с использованием пассажирского транспорта) **автобус № 101 до остановки «Битимка», далее необходимо перейти по мосту через р.Чусовая на ул.Паром, после пешеходного перехода повернуть на лево к зданию школы,**

наличие адаптированного пассажирского транспорта к объекту **нет.**

3.2. Путь к объекту от ближайшей остановки пассажирского транспорта:

3.2.1. Расстояние до объекта от остановки транспорта **300** метров.

3.2.2. Время движения (пешком) **5** минут.

3.2.3. Наличие выделенного от проезжей части пешеходного пути (да/нет):

да.

3.2.4. Перекрестки (нерегулируемые, регулируемые, регулируемые со звуковой сигнализацией, таймером, нет): **нет.**

3.2.5. Информация на пути следования к объекту (акустическая, тактильная, визуальная, нет): **нет.**

3.2.6. Перепады высоты на пути (съезды с тротуара) (нет/есть (описать)): **есть**. Перед выходом на территорию МБОУ ООШ № 40 расположена входная калитка, перед калиткой имеется перепад высот в виде бордюрного камня.

Их обустройство для инвалидов, передвигающихся на креслах-колясках (нет/есть описать): **нет**.

3.3. Организация доступности объекта и предоставляемых на нем услуг для инвалидов 1*

Номер строки	Категория инвалидов (вид нарушения)	Вариант организации доступности объекта и предоставляемых на нем услуг 2*
1.	Все категории инвалидов и маломобильных групп населения 3*	ДУ
2.	в том числе инвалиды:	
3.	передвигающиеся на креслах-колясках	ДУ
4.	с нарушением опорно-двигательного аппарата	ДУ
5.	с нарушением зрения	ДУ
6.	с нарушением слуха	ДУ
7.	с умственными нарушениями	А

1* С учетом СП 35-101-2001, СП 31-102-99.

2* Указывается один из вариантов:

"А" (доступность всех зон и помещений (универсальная));

"Б" (специально выделенные для инвалидов участки и помещения);

"ДУ" (дополнительная помощь сотрудника, услуги на дому, дистанционно);

"Нет" (не организована доступность).

3* Указывается худший из вариантов ответа.

3.4. Состояние доступности основных структурно-функциональных зон объекта

Номер строки	Основные структурно-функциональные зоны объекта	Состояние доступности объекта для основных категорий инвалидов 4*						Для всех категорий маломобильных групп населения 5*
		К (для передвигающихся на креслах-колясках)	О (с нарушениями опорно-двигательного аппарата)	С (с нарушениями зрения)	Г (с нарушениями слуха)	У (с умственными нарушениями)	Ду	
1.	Территория, прилегающая к зданию (участок)	ДП	ДП	ДУ	ДП	ДП	ДУ	ДУ
2.	Вход (входы) в здание	ДП	ДП	ДП	ДУ	ДП	ДУ	ДУ
3.	Путь (пути) движения внутри здания, включая пути эвакуации	НЕТ	ДУ	НЕТ	ДУ	ДП	ДУ	НЕТ
4.	Зона целевого назначения здания (целевого посещения объекта)	НЕТ	ДУ	НЕТ	НЕТ	ДП	ДУ	НЕТ
5.	Санитарно-гигиенические помещения	НЕТ	НЕТ	ДУ	НЕТ	ДП	ДУ	НЕТ
6.	Система информации и связи (на всех зонах)	ДУ	ДУ	НЕТ	НЕТ	ДП	ДУ	НЕТ
7.	Пути движения к объекту (от остановки транспорта)	НЕТ	ДУ	ДП	ДУ	ДП	ДУ	НЕТ
8.	Все зоны и участки 5*	НЕТ	НЕТ	НЕТ	НЕТ	ДП	ДУ	НЕТ

4* Указывается:

ДП - доступно полностью (доступность для всех категорий инвалидов и других маломобильных групп населения);
 ДЧ - доступно частично (достигаемость мест целевого назначения для отдельных категорий инвалидов);
 ДУ - доступно условно (организация помощи сотрудниками организации или иной альтернативной формы обслуживания (на дому, дистанционно, иное));
 нет - недоступно (не предназначен для посещения инвалидами и другими маломобильными группами населения).
 5* Указывается худший из вариантов ответа.

3.5. Итоговое заключение о состоянии доступности объекта и предоставляемых на нем услуг:
для инвалидов передвигающихся на креслах-колясках- объект условно доступен;
для инвалидов с нарушением опорно-двигательного аппарата - объект условно доступен;
для населения с нарушением зрения - объект условно доступен;
для населения с нарушением слуха - объект условно доступен;
для населения с умственной отсталостью - объект доступен;
для всех категорий маломобильных групп населения - объект условно доступен.

4. Управленческое решение

4.1. Рекомендации по адаптации основных структурно-функциональных зон объекта:

Номер строки	Основные структурно-функциональные зоны объекта	Рекомендации по адаптации объекта (вид работы) 6*		
		не нуждается (доступ обеспечен)	ремонт (текущий, капитальный), оснащение оборудованием	индивидуальное решение с техническими средствами реабилитации
1.	Территория, прилегающая к зданию (участок)		Ремонт	

2.	Вход (входы) в здание	Не нуждается				Технические решения невозможны, в связи с архитектурным строением здания школы
3.	Путь (пути) движения внутри здания, включая пути эвакуации					
4.	Зона целевого назначения здания (целевого посещения объекта)	Нуждается. Таблички крупным шрифтом, нанесение тактильной разметки поля получения услуги.				Приобретение табличек крупным шрифтом, нанесение тактильной разметки поля получения услуги.
5.	Санитарно-гигиенические помещения	Нуждается. Устройство санитарно-гигиенических комнат для			Ремонт	

		инвалидов				
6.	Система информации и связи (на всех зонах)	Нуждается, - голосовое оповещение, установка бегущей строки				Установка голосового оповещения, установка бегущей строки
7.	Пути движения к объекту (от остановки транспорта)	Демонтировать паребрики, обустройство тактильной направляющей разметки				Обращение в Билимбаевское СТУ для обустройства тактильной направляющей разметки к зданию школы.
8.	Выделение стоянки автотранспортных средств для инвалидов.			Проведение ремонтных работ.		
9.	Все зоны и участки					


6* Указываются конкретные рекомендации по каждой структурно-функциональной зоне.

4.2. Период проведения работ: 2025-2029г.г. в рамках исполнения перспективного плана работы МБОУ ООШ № 40 для приведения порядка предоставления услуг в соответствии с требованиями законодательства РФ об обеспечении условий их доступности для инвалидов.

4.3. Ожидаемый результат (по состоянию доступности объекта) после выполнения работ по адаптации основных структурно-функциональных зон объекта: улучшение доступности для инвалидов с нарушением опорно-двигательного аппарата; для населения с нарушением зрения; для населения с нарушением слуха; для населения с умственной отсталостью; для всех категорий маломобильных групп населения.


5. Паспорт доступности объекта социальной инфраструктуры и предоставляемых на нем услуг (далее - Паспорт доступности объекта) разработан комиссией по проведению обследования и паспортизации объекта социальной инфраструктуры и предоставляемых на нем услуг (далее - Комиссия):


Председатель Комиссии:

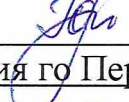
 / Л.В.Косарева, директор МБОУ ООШ № 40
(подпись/Ф.И.О.)


Члены Комиссии:


 / С.А.Семенова, заведующая хозяйством
(подпись/Ф.И.О.)

 / П.В.Бессонова, уполномоченный по охране труда
(подпись/Ф.И.О.)

 / Т.А.Зыкова, председатель профкома
(подпись/Ф.И.О.)

 / Гриднева О.А., ведущий специалист Управления образования го Первоуральск
(подпись/Ф.И.О.)

 / Графова О.А., ведущий специалист Управления образования го Первоуральск
(подпись/Ф.И.О.)

 / В.В.Седова, председатель Первоуральской городской организации инвалидов «Всероссийское общество инвалидов»
(подпись/Ф.И.О.)

7. Копия Паспорта доступности объекта направлена _____ (дата) в Управление социальной политики по городу Первоуральску для размещения информации о состоянии доступности объекта социальной инфраструктуры и предоставляемых на нем услуг для инвалидов и других маломобильных групп населения Свердловской области в автоматизированной информационной системе "Доступная среда Свердловской области" в информационно-телекоммуникационной сети "Интернет".